









-  Ensemble patrimonial des coteaux
-  Routes panoramiques
-  Ceinture méditerranéenne
-  Boisements hors ceinture méditerranéenne
-  Parcs, jardins et garennes
-  Cours d'eau codifiés
-  Milieux humides associés
-  Trame arborée des palus

**COMMUNAUTÉ DE COMMUNES
DU GRAND SAINT-EMILIONNAIS**
(Gironde)



SITE PATRIMONIAL REMARQUABLE
Modification n°2

Modification prescrite le 16 juin 2016
Soumise à enquête publique du au

Pièce n°2 : Carte des protections paysagères
Communes de Saint-Laurent-des-Combes et Saint-Hippolyte

Vu, pour être annexé à la délibération du conseil communautaire du
Monsieur le Président

1 : 7 500e
500m