









-  Ensemble patrimonial des coteaux
-  Routes panoramiques
-  Ceinture méditerranéenne
-  Boisements hors ceinture méditerranéenne
-  Parcs, jardins et garennes
-  Cours d'eau codifiés
-  Milieux humides associés
-  Trame arborée des palus

1: 7 500e  
 500m

COMMUNAUTE DE COMMUNES  
 DU GRAND SAINT-EMILIONNAIS  
 (Gironde)



SITE PATRIMONIAL REMARQUABLE  
 Modification n°2

Modification prescrite le 16 juin 2016  
 Soumise à enquête publique du ..... au .....  
 Approuvée le .....

Pièce n°2 : Carte des protections paysagères  
 Commune de Saint-Sulpice-de-Faleyrens (partie 2 sur 2, sud)

Vu, pour être annexé à la délibération du conseil communautaire du .....  
 Monsieur le Président